



КОМИТЕТ ИМУЩЕСТВЕННЫХ ОТНОШЕНИЙ  
АДМИНИСТРАЦИИ ПЕРМСКОГО МУНИЦИПАЛЬНОГО ОКРУГА

РЕШЕНИЕ  
о размещении объектов № 1042

Пермский край  
Пермский округ

24.04.2024

Комитет имущественных отношений администрации Пермского муниципального округа разрешает Акционерному обществу «Газпром газораспределение Пермь» (ИНН 5902183841, ОГРН 1025900512670, почтовый адрес: 614000, г. Пермь, ул. Петропавловская, 43)

размещение объекта «газопровод давлением до 1,2 Мпа, для размещения которого не требуется разрешения на строительство»

на землях муниципальная собственность

на срок 1 год

Местоположение: расположенных рядом с домом по адресу: Пермский край, Пермский муниципальный округ, п. Сылва, ул. Ельниковская, д. 18

Приложение: схема предполагаемых к использованию земель или части земельного участка.

Особые условия использования:

1. При размещении объекта учесть параметры ширины проезда улично-дорожной сети, во избежание сужения полосы отвода дороги.
2. Получение разрешения на производство земляных работ.

Заместитель председателя комитета

(подпись, печать)



М.В. Королева

Схема предполагаемых к использованию земель или части земельного участка

Объект: Газопровод давлением до 1,2 Мпа включительно, для размещения которого не требуется разрешения на строительство

Местоположение: расположенных рядом с домом по адресу: Пермский край, Пермский муниципальный округ, п. Сытва, ул. Ельниковская, д.18








Площадь земель или части земельного участка, кв.м.: 1178

Категория земель: земли населенных пунктов

Вид разрешенного использования: -

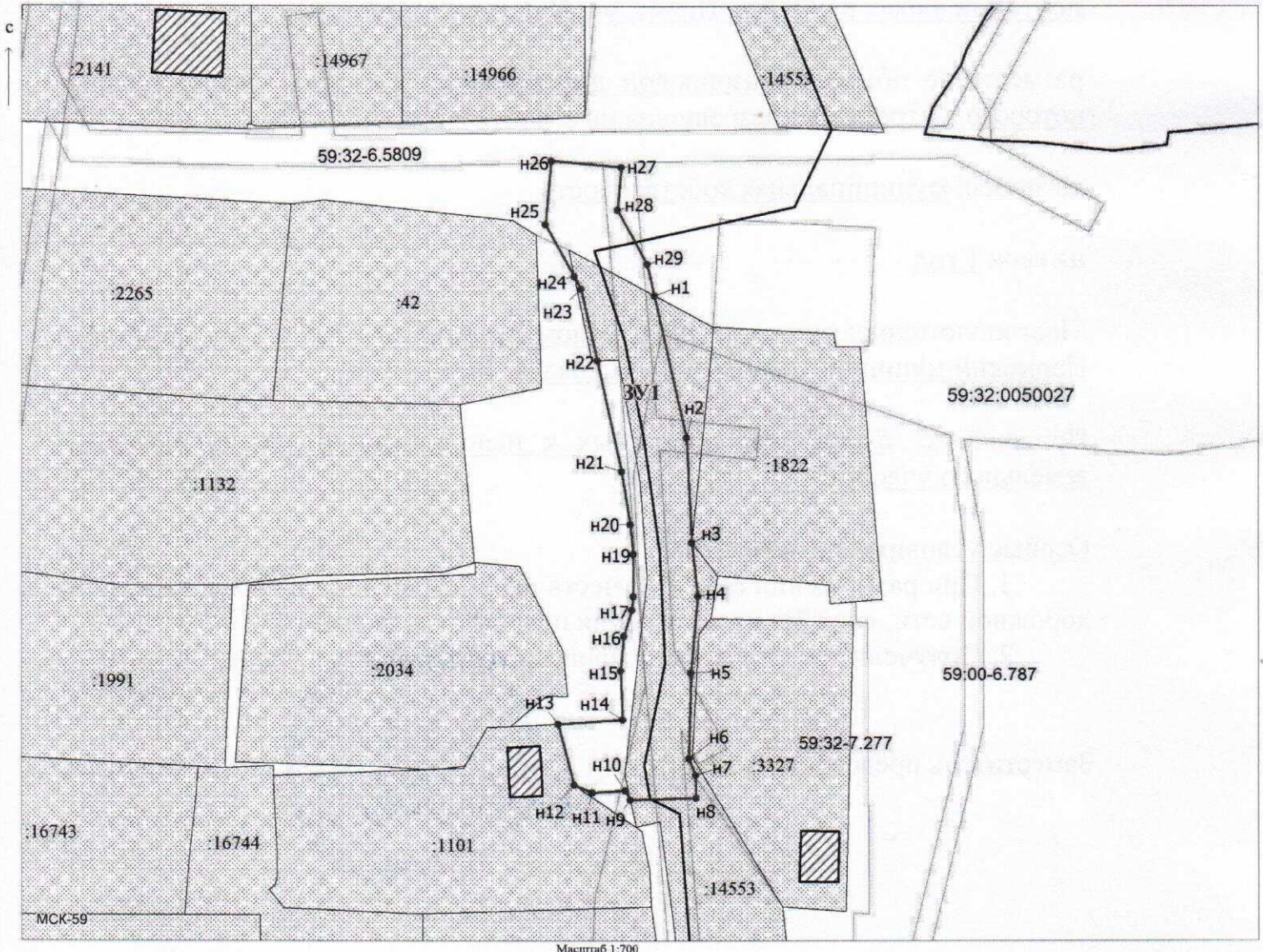
Описание границ смежных землепользователей:

- От точки н1 до точки н9 - земельный участок с кадастровым номером 59:32:0050027:14553
- От точки н9 до точки н12 - земли общего пользования
- От точки н12 до точки н13- земельный участок с кадастровым номером 59:32:0050027:1101
- От точки н13 до точки н22 - земли общего пользования
- От точки н22 до точки н24 - земельный участок с кадастровым номером 59:32:0050027:14553
- От точки н24 до точки н1 - земли общего пользования

- Условные обозначения:
-  - предполагаемый участок земель, на которых планируется размещение объекта
  -  :14553 - границы и номер земельного участка, сведения о которых внесены в ЕГРН
  -  - границы объекта капитального строительства, сведения о котором внесены в ЕГРН
  -  - граница кадастрового квартала
  -  59:32-6.7246 - зоны с особыми условиями использования территории, сведения о которых внесены в ЕГРН
  -  :3У1 - обозначение запрашиваемого земельного участка
  -  н1 - характерная точка границ земель или части земельного участка
- 59:32:0050027 - номер кадастрового квартала

Каталог координат, м

№ точки границы	X	Y
н1	521649.89	2260718.10
н2	521627.78	2260723.16
н3	521611.37	2260723.98
н4	521603.03	2260724.93
н5	521591.06	2260723.83
н6	521577.60	2260723.52
н7	521575.03	2260724.53
н8	521571.53	2260724.59
н9	521571.14	2260714.30
н10	521572.67	2260713.54
н11	521572.28	2260708.31
н12	521573.45	2260705.51
н13	521582.95	2260703.03
н14	521583.66	2260713.11
н15	521591.35	2260712.82
н16	521596.75	2260713.29
н17	521600.86	2260714.52
н18	521602.99	2260714.76
н19	521609.57	2260714.76
н20	521614.15	2260714.33
н21	521622.45	2260712.96
н22	521639.81	2260709.12
н23	521650.85	2260706.59
н24	521652.83	2260705.51
н25	521661.08	2260701.03
н26	521671.12	2260701.93
н27	521670.14	2260712.89
н28	521663.41	2260712.28
н29	521654.78	2260716.98



Масштаб 1:700

Заявитель: Киямова Д.Х. / Киямова Д.Х.  
(подпись, расшифровка подписи)

МП  
(для юридических лиц  
и индивидуальных предпринимателей)